

Uw opgaven concreet en meetbaar binnen de gemeentelijke Omgevingsvisie

Van Wro naar Omgevingswet; van Structuurvisie naar Omgevingsvisie. Inclusief een omgevingsplan en -verordening. Alle thema's integraal in één visiestuk. De Omgevingswet vergt een complete omslag van denken en doen en biedt ruimte voor een frisse blik. Door het toevoegen van thema's als economie, gezondheid en energie aan het toekomstbeeld van de fysieke leefomgeving, ontstaan nieuwe kansen en uitdagingen.

Daarvoor is het wel belangrijk om de gevolgen van deze kansen en uitdagingen helder in beeld te krijgen. Decisio kan uw gemeente hierbij helpen, door ambities en doelstellingen concreet, tastbaar én meetbaar te maken en vervolgens te vertalen naar goed onderbouwde keuzes. Een inhoudelijk sterk verhaal waarmee u de volgende stap in het proces kunt zetten.

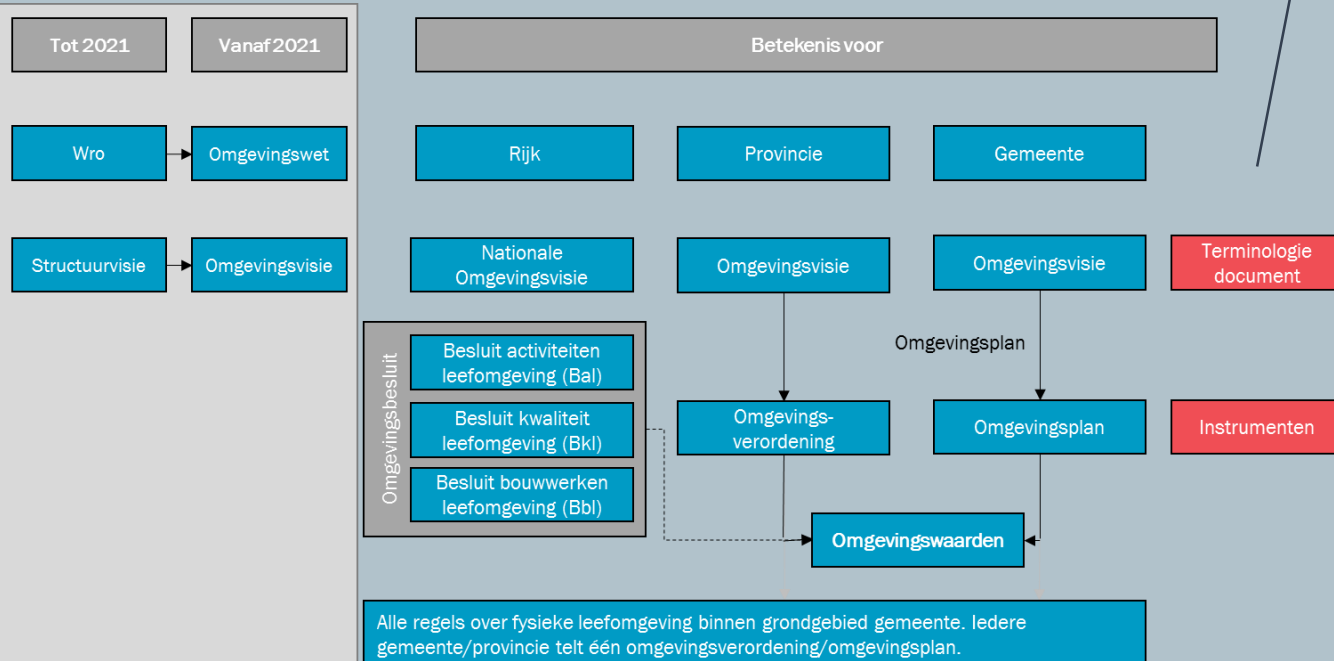

Vanaf 2021 treedt de nieuwe Omgevingswet in werking. Voornaamste doel van de Omgevingswet is te zorgen voor minder regels, door deze te vereenvoudigen of samen te voegen. Daardoor ontstaat meer ruimte voor duurzame ontwikkeling en samenhang tussen ruimtelijke, economische en arbeidsmarktaspecten. Tegelijkertijd zorgt het voor minder zekerheid: door invloed van inwoners of ondernemers of het werken met een andere structuur dan de sectorale. Het maken van een ruimtelijk-economische foto en concretiseren van ambities, trends en keuzes kan meer grip bieden op het vraagstuk en ondersteunen in het (participatie)proces.

Stap 1: Waar staan we?

Welke problematiek speelt er? Wat staat er al vast? We maken een foto van de fysieke en tastbare ruimte: onder andere op de thema's wonen, werken en landbouw. En tastbaar in de vorm van emissies, immissies, grond- en brandstoffen. Dit doen we door het maken van een ruimtelijk-economische foto, inclusief perspectieven en opgaven.

Dit geeft inzicht in bestaande knelpunten en hoe 'maak- en tastbaar' onze leefomgeving is.

Product: ruimtelijk-economische foto & integrale gebiedsbeschrijving

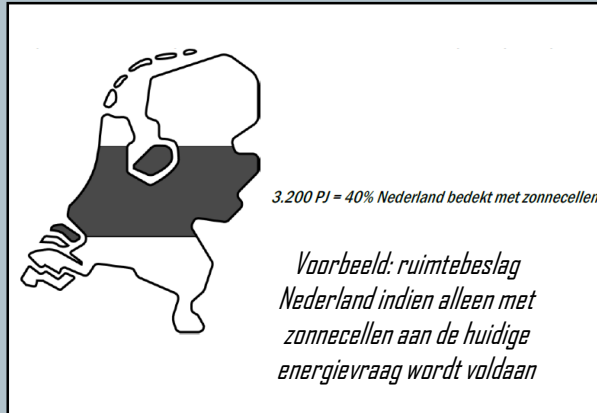


Stap 2: Belangrijkste ambities en opgaven

Wat zijn de belangrijkste gemeentelijke en regionale ambities en opgaven? We vertalen ambities naar doelstellingen en wegen ambities op belang en urgentie. Met hulp van een afwegingskader prioriteren en concretiseren we deze. Welke opgaven zijn noodzakelijk en welke zijn wenselijk? Daarin besteden we speciale aandacht aan de link tussen ambities en acties.

Product: prioritering doelstellingen op basis van afwegingskader

De urgentie van het klimaatakkoord en de behoefte voor gebiedsontwikkeling in Nederland stelt gemeenten voor grote opgaven: vraagstukken over financiering, draagvlak en slim investeren in nieuwe technologieën.



Stap 3: Invloed maatschappelijke trends en opgaven

Wat zijn landelijke en regionale trends en (autonome) ontwikkelingen die in de (nabije) toekomst invloed hebben op het ruimtegebruik? Op basis van landelijke en regionale trends en ontwikkelingen werkt Decisio toekomstscenario's uit voor uw gemeente of regio. De scenario's bieden inzicht in maatschappelijke en economische effecten van deze toekomstige ontwikkelingen en de invloed op het ruimtegebruik.

Product: toekomstscenario's

Stap 4: Concretiseren & keuzes

In de laatste en meest urgente stap brengen we alles bijeen: we kijken hoe ambities, opgaven en landelijke en regionale ontwikkelingen invloed hebben op de (directe en indirecte) fysieke en tastbare ruimte. Hoe hangen deze samen, passen functies naast elkaar of moeten er keuzes worden gemaakt? En welke dilemma's komen dan naar voren? Door de ruimtelijk-economische impact op een meetbare in beeld te brengen kunnen we een zo concreet mogelijk antwoord formuleren op deze vragen.

Product: ruimtelijk-economische impact / MKBA

Voor het bepalen van de randvoorwaarden en kaders, is inzicht in de speelruimte van groot belang

Meer informatie?

Neem gerust contact op met Niels Hoefsloot, partner bij Decisio: 06-26122335 of n.hoefsloot@decisio.nl

RUIMTE	RANDSTAD	INTERMED.	OVERIG
wonen	0,3% ↑	0,5% ↑	0,5% ↑
werken	1,8% ↑↑	1,8% ↑↑	1,9% ↑↑
landbouw	-0,4% ↓	-0,2%	-0,2%
vrije tijd	1,6% ↑↑	1,2% ↑↑	1,4% ↑↑
natuur	0,5% ↑	0,1%	0,3%
infrastructuur	0%	0,2%	-0,2%
water	0%	0,5% ↑	0,1%
openbare voorzieningen	-0,7% ↓	-0,6% ↓	0,4% ↑

BRAND- EN GRONDSTOFFEN	NL
aardolie	-0,9% ↓
steenkool	-0,6% ↓
aardgas	-1,3% ↓
elektriciteit totaal	0,7% ↑
elektriciteit duurzaam	0,8% ↑
warmte	-2,1% ↓
hernieuwbare energie	3,3% ↑↑
afval en overig	-5,2% ↓
ertsen en mineralen	
bouwgrondstoffen	

